














du Cheylard à Riotord et retour

-  Durée : 4h30
-  Difficulté : Moyenne
-  Distance : 12.33 km
-  Retour point de départ : oui
-  Dénivelé positif : 425 m
-  Moyen de locomotion : à pied ou VTT
-  Dénivelé négatif : 420 m
-  Région : Massif central
-  Point haut : 715 m
-  Commune : Le Cheylard (07160)
-  Point bas : 430 m

Randonnée proposée par :



nos chemins
ne sont pas à vendre

Diffusion libre et gratuite
Ne peut être vendu
(comme les chemins !)

du Cheylard à Riotord

et retour

Très belle randonnée d'une demi-journée en balcon, qui traverse des hameaux anciens avec vues panoramiques sur la Vallée de l'Eyrieux. Ce parcours est emprunté depuis plusieurs années par la célèbre "Cheminote", randonnée grand public qui relie Le Cheylard à Saint-Martin-de-Valamas. Une randonnée proposée par le collectif "Nos chemins ne sont pas à vendre".

Description

Le parking se trouve à l'ancienne gare CFD, route de Lamastre, au Cheylard. (D/A) Du point de départ, prendre l'Avenue de la Gare, à gauche, rejoindre le carrefour de la route goudronnée de Saint-Jean Roure. ① La prendre à droite, négliger les routes à droite et parvenir au lieu-dit L'Hoste. ② Ne pas tenir compte du panneau fallacieux "voie sans issue". Emprunter le chemin à gauche au-dessus du camping et du plan d'eau du Cheylard, pour arriver près de la maison bourgeoise de La Gardette par une magnifique calade et des passages dans les buis. ③ Ne pas tenir compte du panneau fallacieux "Chemin rural non accessible". Laisser la piste en terre à droite et prendre le sentier en face, à droite de la petite tour en pierres. Après 2 petits lacets, vous retombez sur la piste en terre. La suivre sur 10 mètres environ à gauche puis prendre le chemin fraîchement débroussaillé à droite sur 200 mètres environ, en coupant une piste d'accès au pré de la ferme de La Blache. Reprendre la piste en terre à droite pour arriver à un embranchement de deux pistes où, face à vous, se dresse le rocher de Brion, géosite labélisé UNESCO. ④ Prendre la piste de droite sur quelques mètres, obliquer dans le petit sentier à gauche sous les châtaigniers et le suivre pour arriver sur la petite route goudronnée de Maleval. ⑤ S'engager à gauche sur cette petite route goudronnée. La suivre pour arriver au joli hameau de Maleval. ⑥ Emprunter à droite la piste qui monte en S et prendre la piste montante à gauche qui devient ensuite sentier en courbe de niveau. ⑦ Traverser le Ruisseau du Liard avant de parvenir au hameau de Darne Bessac. ⑧ Prendre le sentier descendant à gauche en prenant soin de bien refermer les barrières métalliques derrière vous. A mi-pente, retrouver le "Pommier de notre ami Jean" en bordure du sentier. Bien le préserver. ⑨ Passer au hameau de Riotord avec son four à pain encore en service pour arriver sur la Dolce Via. ⑩ L'emprunter et y rester en serpentant le long de l'Eyrieux pour rejoindre le Cheylard et le parking de départ (D/A).

À proximité

En poursuivant la petite route goudronnée après Darne Bessac vous pourrez visiter les cascades et les ruines du château de Rochebonne. Cette visite peut également se faire en voiture depuis St Martin-de-Valamas. Au Cheylard, visite de l'arche des métiers, mémoire du patrimoine industriel du bassin de vie.

Points de passages

D/A : Ancienne gare CFD route de Lamastre
N 44.91309° / E 4.42806° - alt. 432m - km 0

① : Route de Saint-Jean Roure
N 44.91286° / E 4.42723° - alt. 434m - km 0.15

② : L'Hoste
N 44.91617° / E 4.42444° - alt. 499m - km 0.62

③ : Près de La Gardette
N 44.918598° / E 4.418606° - alt. 539m - km 1.27

④ : Fourche en Y, prendre à droite
N 44.92033° / E 4.41438° - alt. 579m - km 1.76

⑤ : Route de Maleval
N 44.92339° / E 4.41244° - alt. 624m - km 2.32

⑥ : Hameau de Maleval
N 44.92782° / E 4.40827° - alt. 619m - km 3.93

⑦ : Traversée du Ruisseau du Liard
N 44.93647° / E 4.4144° - alt. 689m - km 5.52

⑧ : Hameau de Darne Bessac
N 44.93743° / E 4.40884° - alt. 680m - km 6.02

⑨ : Hameau de Riotord
N 44.93978° / E 4.40091° - alt. 521m - km 6.99

⑩ : Dolce Via
N 44.93955° / E 4.39767° - alt. 508m - km 7.3

D/A : Ancienne gare CFD
N 44.91304° / E 4.42799° - alt. 432m - km 12.33



Le collectif *Nos chemins ne sont pas à vendre* lutte pour sauver les chemins menacés de privatisation. Son rôle est d'informer le maximum de personnes, si vos amis et voisins veulent se joindre à notre collectif, merci de nous communiquer leur adresse mail.

Le collectif réceptionne tous les avis particuliers et rediffuse anonymement les messages (c'est-à-dire que votre nom et adresse mail n'apparaîtront pas sur les envois de mail).

Nous avons besoin de votre participation, merci de vous inscrire !

Blog : noscheminsnesontpasavendre.fr mail : collectifnoscheminsnesontpasavendre@orange.fr